

Budapeszt Stolica Węgier



EWA KOSTKA IIIC

Stolica Węgier



- **Budapeszt** (węg. *Budapest*) jest stolicą, a także największym węgierskim miastem.
- Położony jest w północnej części kraju, nad Dunajem.
- Formalnie stworzony został w latach 1872-73 z trzech połączonych ze sobą miast: Budy i Óbudy na prawym brzegu Dunaju oraz Pesztu – na lewym.
- Ze względu na swój niesamowity urok zwany jest także „Perłą Dunaju”

Historia Powstania Budapesztu



- Na miejscu starej Budy w starożytności istniało rzymskie miasto Aquincum.
- Od 1242 roku Buda pełniła funkcję stolicy Węgier
- Od 1350 r. była ona stałą rezydencją królów.
- Peszt był w tym czasie miastem handlowo-rzemieślniczym.
- W 1767 roku Buda i Peszt zostały połączone pierwszym stałym mostem, a w 1872 roku Buda i Peszt utworzyły jedno miasto.
- Obie części miasta łączy aktualnie 6 mostów drogowych i 2 kolejowe.

Dwa Miasta W Jednym



Buda

- Leży na prawym, wysokim brzegu Dunaju
 - Góra Gellerta
 - Góra Zamkowa
 - Góra Janoshegy.
- Cechują ją wysokie, spadziste ulice.

Peszt

- Położony jest na lewym, płaskim brzegu.
- Odznacza się promienistym układem ulic, związanych półkolistymi arteriami.
- Peszt jest bardziej ruchliwy bardziej zatłoczony i weselszy niż Buda.

Część Turystyczna



- Budapeszt ma liczne tereny zielone i wypoczynkowe.
- Do najciekawszych należą wyspy na Dunaju, a szczególnie wyspa Małgorzaty z plażą i urządzeniami rozrywkowymi.
- Węgierska stolica słynie z licznych term zasilanych z podziemnych gorących źródeł.
- Stanowi także wielki ośrodek kulturalny i naukowy. Posiada ona:
 - bibliotekę narodową
 - liczne muzea, galerie, teatry, 2 opery
 - Akademię Nauk
 - Uniwersytet
 - politechnika
 - Akademię Sztuk Pięknych

Zabytki Budapesztu




- Do najciekawszych zabytków Budapesztu należą:
 - Zamek Królewski zbudowany w XIII wieku i przebudowany w XVIII i XIX w.
 - Turecka łaźnia z XVI wieku
 - Pałace i kościoły z XVIII wieku
 - Gmach parlamentu z XIX wieku.

Budapeszt W Liczbach




- Powierzchnia
 - 525,2 km²
- Położenie
 - 47° 30' N
 - 19° 03' E
- Wysokość
 - 102 m n.p.m.
- Ludność (2006)
 - liczba ludności - 1 698 106
 - gęstość - 3233 os./km²
- Nr kierunkowy to „1”
- Miasto podzielone jest na 23 dzielnice

Miejsca, Które Warto Zobaczyć



- Bastion Rybaka

Miejsca, Które Warto Zobaczyć



- Bazylika Św. Stefana

Miejsca, Które Warto Zobaczyć




- Parlament Węgierski

Miejsca, Które Warto Zobaczyć



- Zamek Buda

Miejsca, Które Warto Zobaczyć



- Wyspa Św. Małgorzaty

Panorama Budapesztu

www.earthinpictures.com





Koniec

- Informacje:

- <http://pl.wikipedia.org/wiki/Budapeszt>
- <http://budapeszt.sasiedzi.pl/joomla/index.php>
- <http://przewodnik.onet.pl/1257,1823,1062857,budapeszt,artykul.html>
- <http://skarby-swiata.pl/wegry-wczasyzabytki/wegry-wczasyzabytki/budapeszt.html>